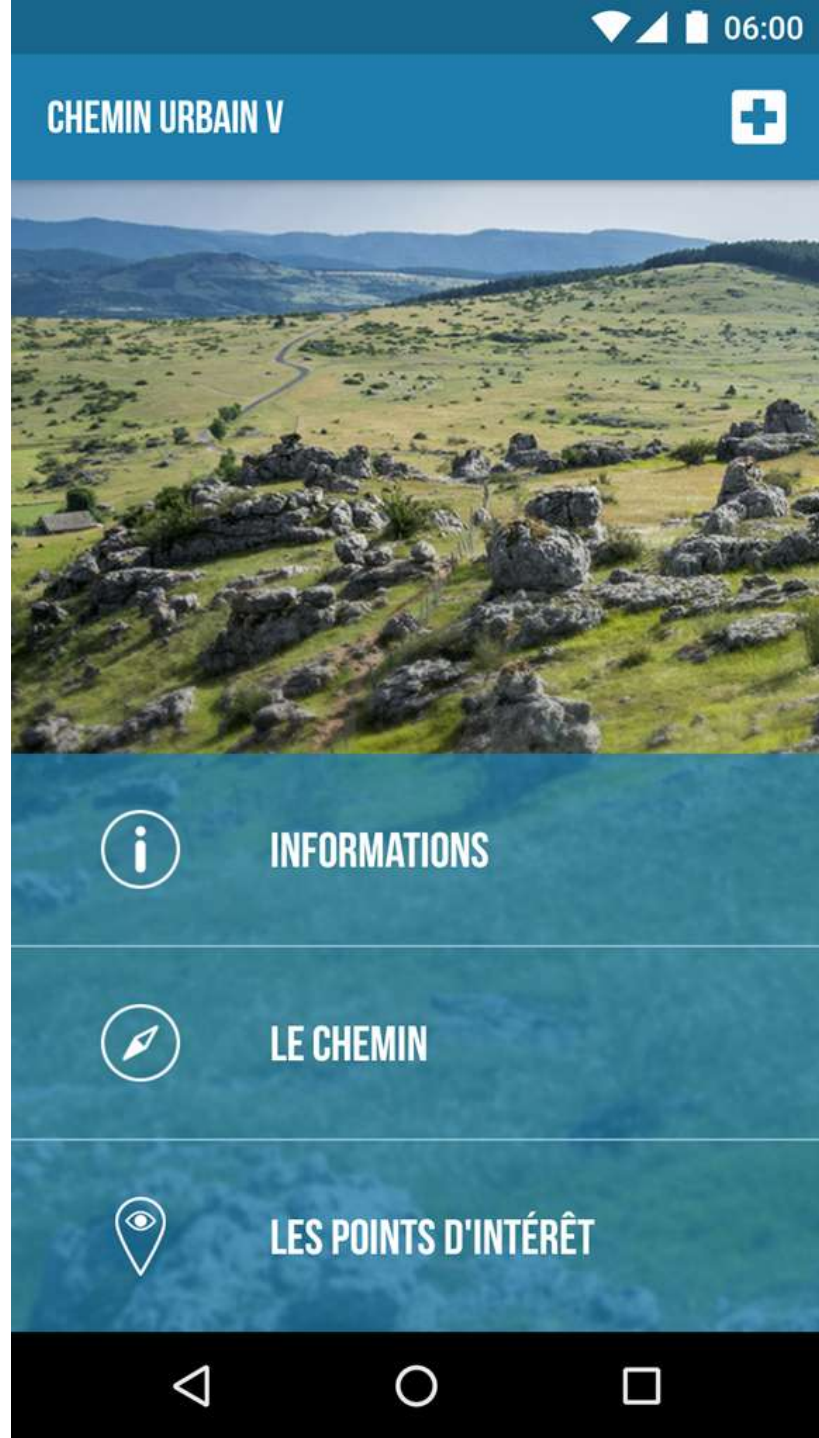


PRÉSENTATION DE L'APPLICATION MOBILE

CHEMIN URBAIN V



Généralités



Ecran de démarrage

Menus :

Informations générales

Carte du chemin

Liste des POIs touristiques,
culturels, hébergements



CHEMIN URBAIN V

Ce chemin a été tracé autour de la vie et de l'œuvre de Guillaume de Grimoard, qui est devenu pape sous le nom d'Urbain V.

Il va de Nasbinals à Avignon en 329 Km et se parcourt en 2 semaines environ.

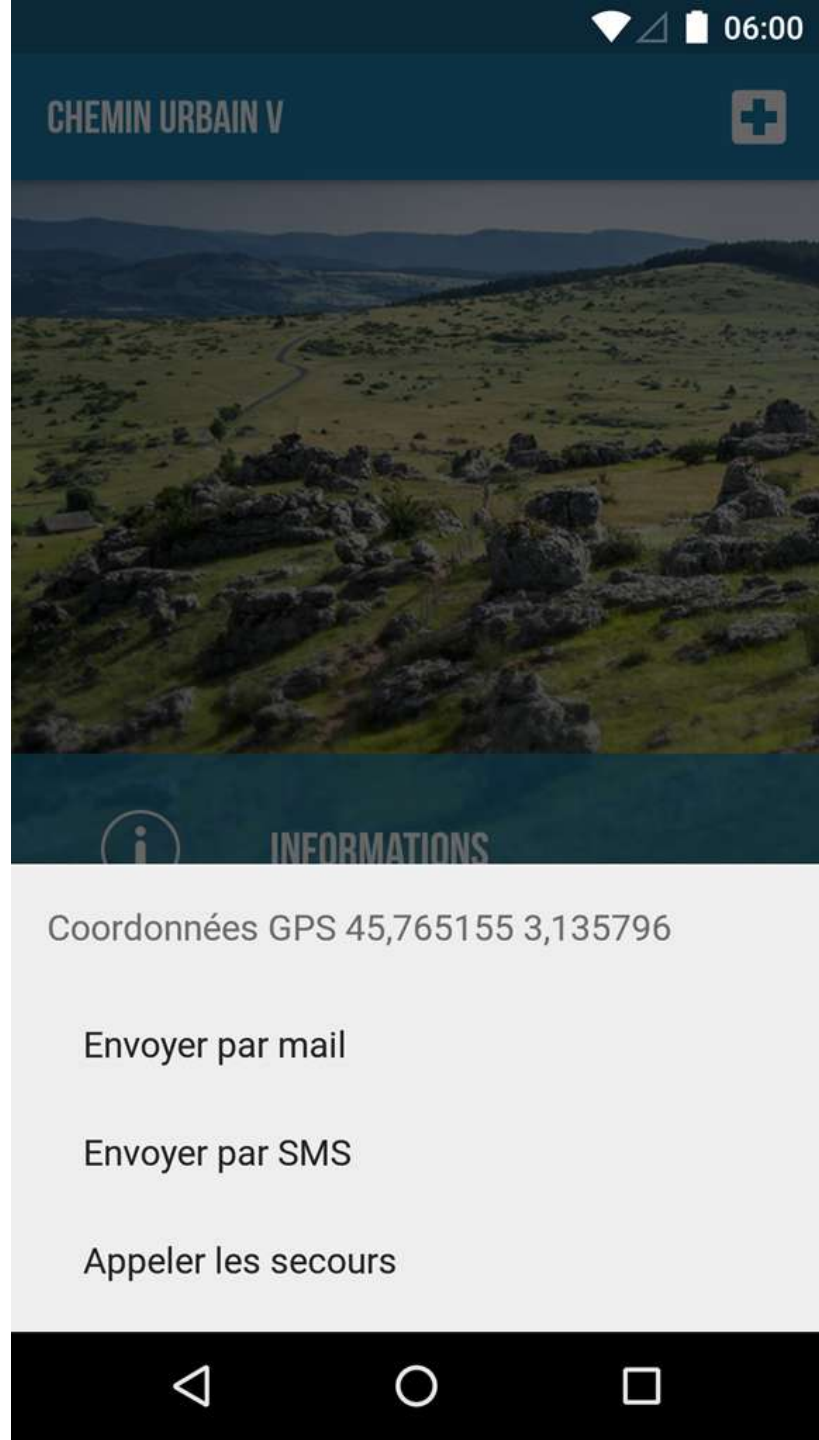
Grâce à cette application, vous serez guidé tout au long du chemin Urbain V. En cliquant sur le bouton "LE CHEMIN", affichez la carte et suivez votre position afin de retrouver les points d'intérêts les plus proches. Retrouvez des informations détaillées sur chaque point d'intérêt en cliquant sur "LES POINTS D'INTERETS". En cas de problème, cliquez sur la croix SOS pour envoyer vos coordonnées GPS à un de vos contacts.

Informations

Description du contexte

Généralités sur l'utilisation



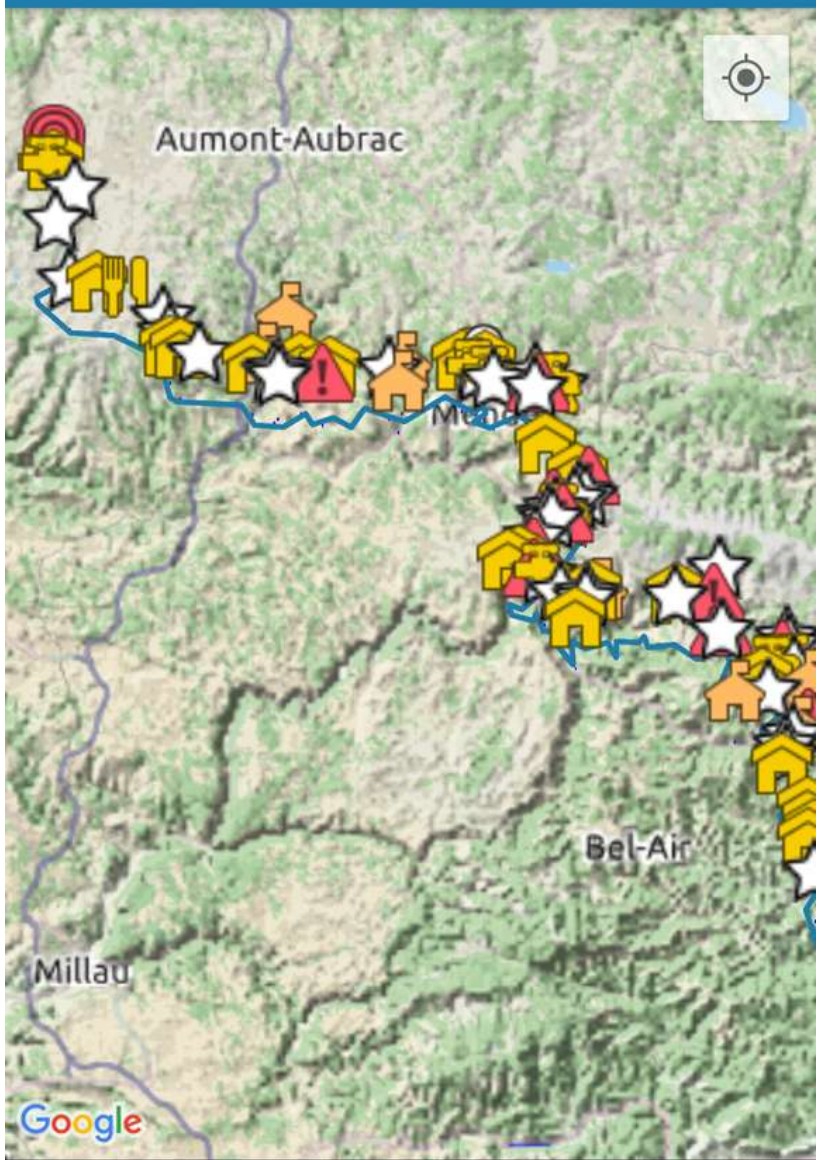


Bouton SOS :

Affichage des coordonnées

Envoi à un contact

Le Chemin



Carte :

Affichage du chemin complet
avec POI hébergements et
touristiques

Mise en avant des POIs

Position de l'utilisateur

**Mode déconnecté donc
fonctionne sans réseau**



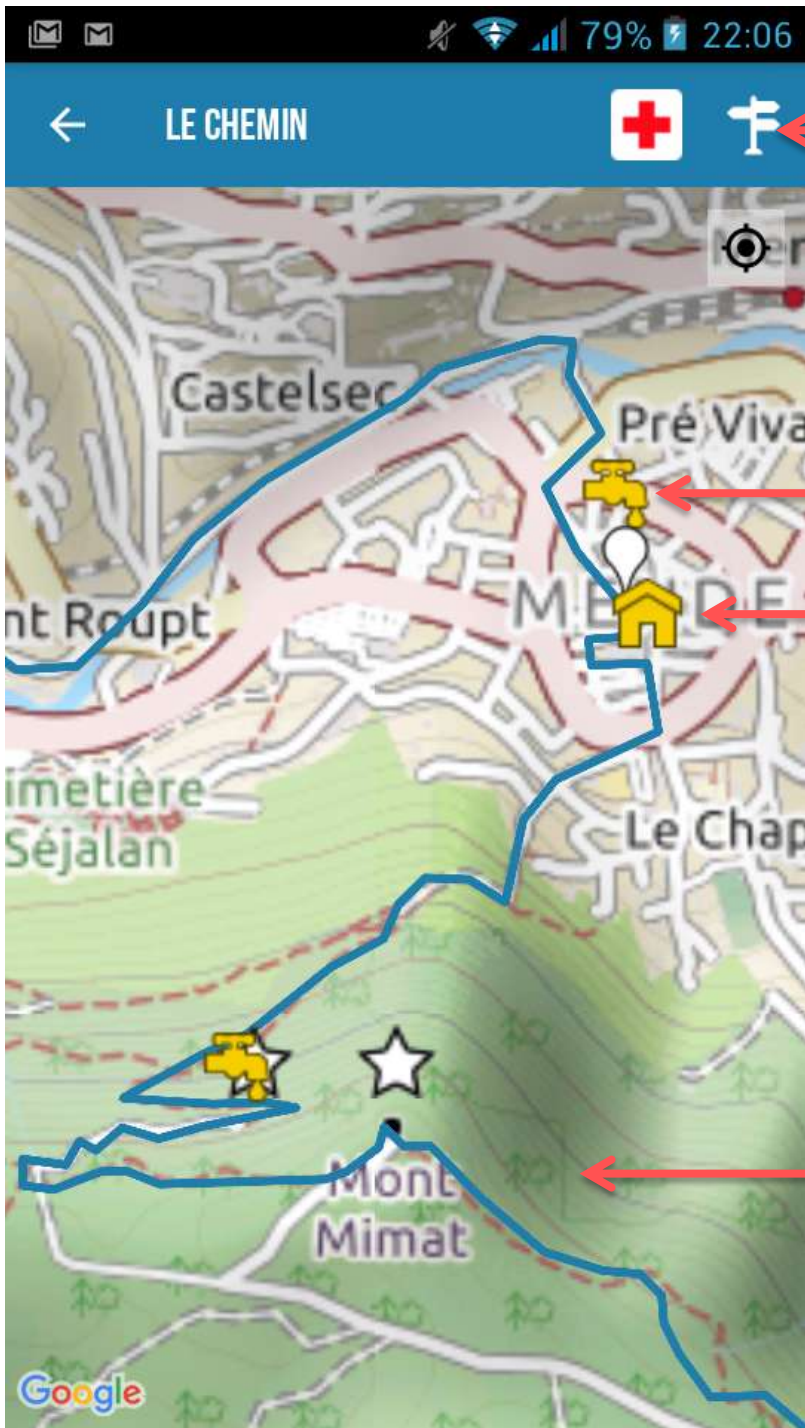
Interactif :

Proximité d'un POI

Éloignement du chemin

Guidage (Distance + Dénivelé)

Accès au détail d'un POI

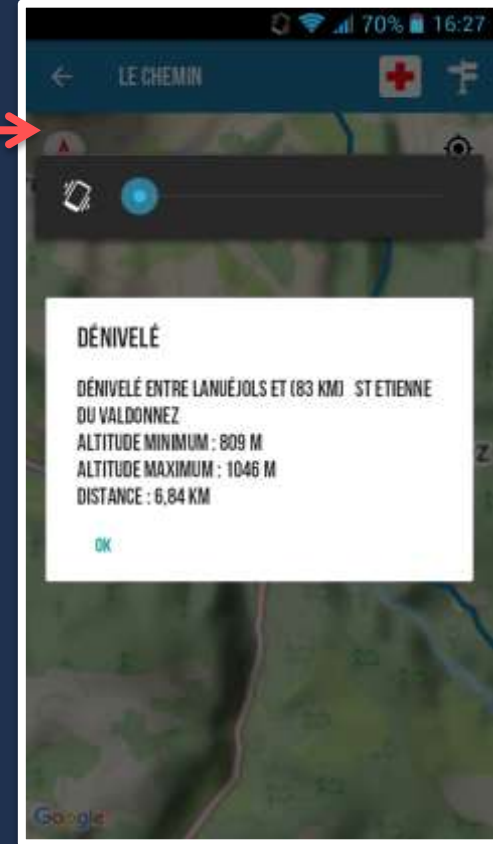


Distance et dénivelé

Point d'eau, WC

OT, curiosités, hébergements

Visualisation des courbes de niveau pour connaître la pente du terrain.





Visualisation des traversées de ville
avec OpenStreetMap pour plus de
précisions

Les Points d'intérêt

LES POINTS D'INTÉRÊT

HÉBERGEMENT/RESTAURATION

(34,5 Km) Le Monastier pin Moriès

(41 Km) Palheret

(44,5 km) Grèzes

(53 Km) Cénaret

(55 km) Barjac

(64 km) Mende

(83 km) St Etienne du Valdonnez

Les points d'intérêt

Liste des POIs

Accès à la fiche détaillée



RA



LES POINTS D'INTÉRÊT

HÉBERGEMENT/RESTAURATION

(116 km) Florac

(16 Km) Refuge du rajas

(186 Km) St Etienne Vallée Française



1 2 3 4 5 6 7 8 9 0
a z e r t y u i o p

q s d f g h j k l m

↑ w x c v b n ' ✕

?1☺ , [] . 🔍

Fonctionnalité de Recherche

Quelques exemples de POIs hébergement



Ce gîte est situé à 16,5 km de Nasbinals. La propriétaire Madame Denise Pignol sera heureuse de vous y accueillir à partir du mois d'avril.



Situation du gîte :

C'est une maison indépendante au bas du village, juste au dessus du vieux pont, en bordure du GR.



Description du gîte :

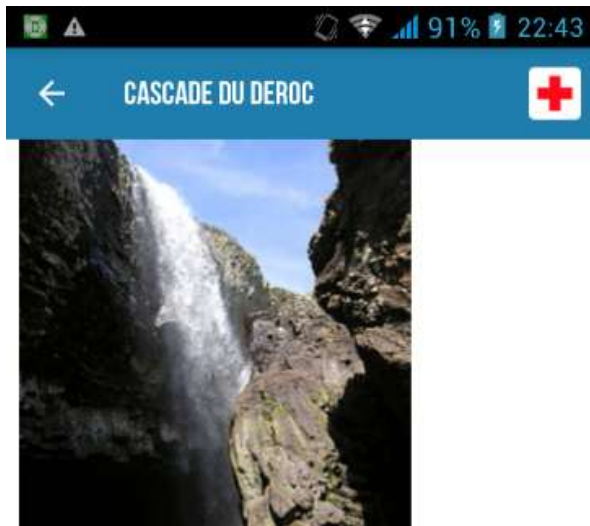


Les chambres et le gîte :

Le gîte d'étape comprend 15 places pour les randonneurs avec des chambres de 4 places maxi. Vous trouverez aussi une salle commune avec des livres et des revues où le wifi est accessible. C'est également une halte gourmande : légumes et fruits du jardin, miel & safran de notre production.



Naturels



L'Aubrac comporte de nombreux lacs comme le lac des Salhiens qui est à l'origine de la cascade. Elle est hors GR à 600m mais la cascade mérite le détour de 30 à 45 minutes (voir photo aérienne du parcours).

- Descendre par la gauche puis
- passer sous la cascade. Si vous levez la tête et vous verrez des orgues de basaltes d'en dessous !

- Remonter ensuite par l'autre côté et traversez le ruisseau qui alimente la cascade.

--- o O o ---

A partir de là nous emprunterons la route goudronnée sur quelques km, c'est l'ancienne via Agripa (voie romaine reliant Lyon à Toulouse l'actuelle RN 88).

Culturels et culturels



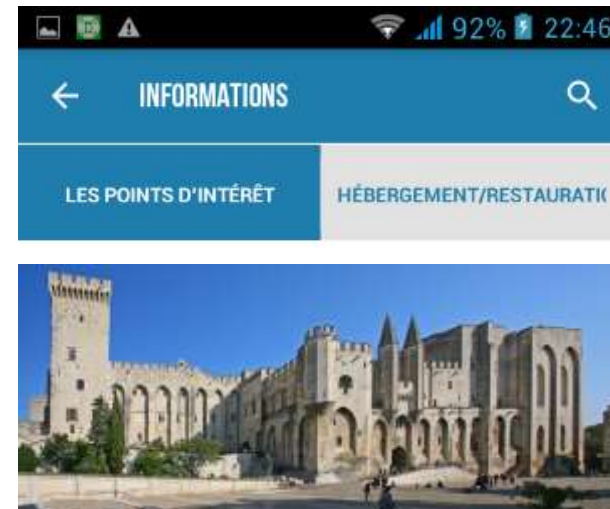
Belle église fortifiée avec son et lumière ou Guillaume de Grimoard (futur pape Urbain V) y fit ses études puis fut ordonné prêtre.

--- o O o ---

Vous y trouverez boulangerie, alimentation, restaurant, DAB, SNCF.

WC situés face à l'église en contrebas

Sites UNESCO



Le palais des papes et le pont d'Avignon

Le Palais des papes à Avignon est un grand palais gothique. Il fut la résidence des papes. Tout à côté, le pont d'Avignon, célèbre dans le monde entier grâce à sa chanson est aussi un témoin prestigieux. Les deux monuments font partie d'un ensemble qui est inscrit au Patrimoine Mondial par l'UNESCO mais cette ville offre aussi d'autres attraits comme son festival d'Avignon internationalement connu.



Bureau du chemin Urbain V : 11 rue d'Aigues Passes – 48000 Mende
07 82 84 48 38 - 09 72 89 80 67 - chemin.urbain.v@gmail.com

Site internet : <http://www.randonnee-urbain-v.com>

Le chemin en vidéo : <http://www.carnetsderando.net/chemin-urbain-v/>